


Oprava silnice II/359 u OÚ v obci Budislav



F.4. INFORMACE O POZEMCÍCH

F

DÚSP+PDPS

DOKUMENTACE KE STAVEBNÍMU ŘÍZENÍ
DOKUMENTACE K PROVEDENÍ STAVBY

ŽADATEL:	 Správa a údržba silnic Pardubického kraje	SÚS PARDUBICKÉHO KRAJE DOUBRAVICE 98 533 53 PARDUBICE IČO 000 85 031	RAZÍTKO, DATUM, PODPIS:
----------	---	---	-------------------------

KRESLIL:	FRANTIŠEK WAYRAUCH		 IDProjekt s.r.o. inženýring a projekce dopravních staveb Sokolovská 94 Nedošín 570 01 Litomyšl IČO 024 97 247 DIČ CZ02497247 www.idprojekt.cz	
ZPRACOVAL:	FRANTIŠEK WAYRAUCH			
TECHNICKÁ KONTROLA:	ING. PETR PÁCHA			
ZODPOVĚDNÝ PROJEKTANT:	FRANTIŠEK WAYRAUCH			
HLAVNÍ PROJEKTANT:	FRANTIŠEK WAYRAUCH			
KRAJ: PARDUBICKÝ	OKRES: SVITAVY	OBEC: BUDISLAV	STUPEŇ:	DÚSP+PDPS
INVESTOR: PARDUBICKÝ KRAJ, SÚS PARDUBICKÉHO KRAJE, DOUBRAVICE 98, 533 53 PARDUBICE			ZAK. ČÍSLO:	0291
Oprava silnice II/359 u OÚ v obci Budislav			ARCHIVNÍ ČÍSLO:	2021-019-0291
			DATUM:	I / 2022
			FORMÁT:	A4
			MĚŘÍTKO:	-
OBJEKT: SO 101 - KOMUNIKACE			ČÍSLO SOUPRAVY:	ČÍSLO PŘÍLOHY:
OBSAH:	INFORMACE O POZEMCÍCH			F.4.

Informace o pozemku

Parcelní číslo:	1096/4
Obec:	Budislav [577910]
Katastrální území:	Budislav u Litomyšle [615447]
Číslo LV:	399
Výměra [m ²]:	26170
Typ parcely:	Parcela katastru nemovitostí
Mapový list:	
Určení výměry:	Graficky nebo v digitalizované mapě
Způsob využití:	silnice
Druh pozemku:	ostatní plocha



Vlastníci, jiní oprávnění

Vlastnické právo	Podíl
Pardubický kraj, Komenského náměstí 125, Pardubice-Staré Město, 53002 Pardubice	
Hospodaření se svěřeným majetkem kraje	Podíl
Správa a údržba silnic Pardubického kraje, Doubravice 98, 53353 Pardubice	

Způsob ochrany nemovitosti

Nejsou evidovány žádné způsoby ochrany.

Seznam BPEJ

Parcela nemá evidované BPEJ.

Omezení vlastnického práva

TYP
Věcné břemeno (podle listiny)

Jiné zápisy

Nejsou evidovány žádné jiné zápisy.

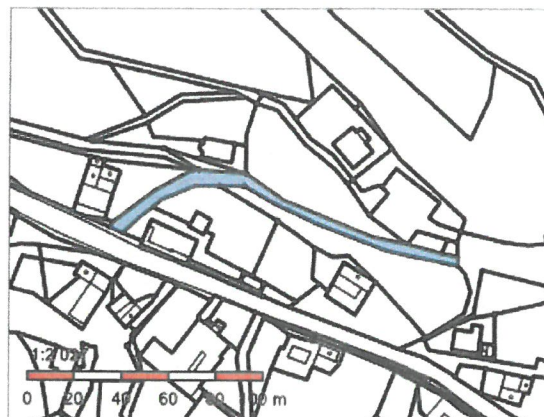
✓ Řízení, v rámci kterých byl k nemovitosti zapsán cenový údaj

Nemovitost je v územním obvodu, kde státní správu katastru nemovitostí ČR vykonává [Katastrální úřad pro Pardubický kraj, Katastrální pracoviště Svitavy](#)

Zobrazené údaje mají informativní charakter. Platnost dat k 15.11.2021 12:00.

Informace o pozemku

Parcelní číslo: [1059](#) ↗
Obec: [Budislav \[577910\]](#) ↗
Katastrální území: [Budislav u Litomyšle \[615447\]](#)
Číslo LV: [10001](#)
Výměra [m²]: 673
Typ parcely: Parcela katastru nemovitostí
Mapový list
Určení výměry: Graficky nebo v digitalizované mapě
Způsob využití: ostatní komunikace
Druh pozemku: ostatní plocha



Vlastníci, jiní oprávnění

Vlastnické právo	Podíl
Obec Budislav, č. p. 64, 56965 Budislav	

Způsob ochrany nemovitosti

Název
menší chráněné území

Seznam BPEJ

Parcela nemá evidované BPEJ.

Omezení vlastnického práva

TYP
Věcné břemeno (podle listiny)

Jiné zápisy

Nejsou evidovány žádné jiné zápisy.

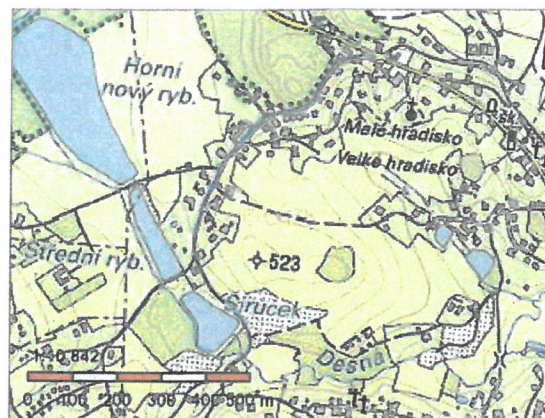
↗ Řízení, v rámci kterých byl k nemovitosti zapsán cenový údaj

Nemovitost je v územním obvodu, kde státní správu katastru nemovitostí ČR vykonává [Katastrální úřad pro Pardubický kraj, Katastrální pracoviště Svitavy](#) ↗

Zobrazené údaje mají informativní charakter. Platnost dat k 15.11.2021 12:00.

Informace o pozemku

Parcelní číslo: [1070/2](#)
Obec: [Budislav \[577910\]](#)
Katastrální území: [Budislav u Litomyšle \[615447\]](#)
Číslo LV: [10001](#)
Výměra [m²]: 6772
Typ parcely: Parcela katastru nemovitostí
Mapový list
Určení výměry: Graficky nebo v digitalizované mapě
Způsob využití: ostatní komunikace
Druh pozemku: ostatní plocha



Vlastníci, jiní oprávnění

Vlastnické právo

Podíl

Obec Budislav, č. p. 64, 56965 Budislav

Způsob ochrany nemovitosti

Název

menší chráněné území

Seznam BPEJ

Parcela nemá evidované BPEJ.

Omezení vlastnického práva

TYP

Věcné břemeno (podle listiny)

Jiné zápisy

Nejsou evidovány žádné jiné zápisy.

Řízení, v rámci kterých byl k nemovitosti zapsán cenový údaj

Nemovitost je v územním obvodu, kde státní správu katastru nemovitostí ČR vykonává [Katastrální úřad pro Pardubický kraj, Katastrální pracoviště Svitavy](#)

Zobrazené údaje mají informativní charakter. Platnost dat k 15.11.2021 12:00.

Informace o pozemku

Parcelní číslo: [182/4](#) ↗
Obec: [Budislav \[577910\]](#) ↗
Katastrální území: [Budislav u Litomyšle \[615447\]](#)
Číslo LV: [10001](#)
Výměra [m²]: 220
Typ parcely: Parcela katastru nemovitostí
Mapový list:
Určení výměry: Graficky nebo v digitalizované mapě
Druh pozemku: zahrada



Vlastníci, jiní oprávnění

Vlastnické právo

Podíl

Obec Budislav, č. p. 64, 56965 Budislav

Způsob ochrany nemovitosti

Název

zemědělský půdní fond

menší chráněné území

Seznam BPEJ

BPEJ Výměra

[73746](#) ↗ 220

Omezení vlastnického práva

Typ

Věcné břemeno (podle listiny)

Jiné zápisy



Nejsou evidovány žádné jiné zápisy.

↗ Řízení, v rámci kterých byl k nemovitosti zapsán cenový údaj

Nemovitost je v územním obvodu, kde státní správu katastru nemovitostí ČR vykonává [Katastrální úřad pro Pardubický kraj, Katastrální pracoviště Svitavy](#) ↗

Zobrazené údaje mají informativní charakter. Platnost dat k 07.01.2022 08:00.

Informace o pozemku

Parcelní číslo: [173/1](#) 
Obec: [Budislav \[577910\]](#) 
Katastrální území: [Budislav u Litomyšle \[615447\]](#)
Číslo LV: [10001](#)
Výměra [m²]: 342
Typ parcely: Parcela katastru nemovitostí
Mapový list:
Určení výměry: Graficky nebo v digitalizované mapě
Způsob využití: jiná plocha
Druh pozemku: ostatní plocha



Vlastníci, jiní oprávnění

Vlastnické právo

Podíl

Obec Budislav, č. p. 64, 56965 Budislav

Způsob ochrany nemovitosti

Nejsou evidovány žádné způsoby ochrany.

Seznam BPEJ

Parcela nemá evidované BPEJ.

Omezení vlastnického práva

Typ

Věcné břemeno (podle listiny)

Jiné zápisy



Nejsou evidovány žádné jiné zápisy.

 Řízení, v rámci kterých byl k nemovitosti zapsán cenový údaj

Nemovitost je v územním obvodu, kde státní správu katastru nemovitostí ČR vykonává [Katastrální úřad pro Pardubický kraj, Katastrální pracoviště Svitavy](#) 

Zobrazené údaje mají informativní charakter. Platnost dat k 07.01.2022 08:00.

Informace o pozemku

Parcelní číslo:	<u>184</u> 
Obec:	<u>Budislav</u> <u>[577910]</u> 
Katastrální území:	<u>Budislav u Litomyšle</u> <u>[615447]</u>
Číslo LV:	<u>10001</u>
Výměra [m ²]:	16
Typ parcely:	Parcela katastru nemovitostí
Mapový list:	
Určení výměry:	Graficky nebo v digitalizované mapě
Způsob využití:	ostatní komunikace
Druh pozemku:	ostatní plocha



Vlastníci, jiní oprávnění

Vlastnické právo	Podíl
Obec Budislav, č. p. 64, 56965 Budislav	

Způsob ochrany nemovitosti

Název
menší chráněné území

Seznam BPEJ

Parcela nemá evidované BPEJ.

Omezení vlastnického práva

Nejsou evidována žádná omezení.

Jiné zápisy

Nejsou evidovány žádné jiné zápisy.

✓ Řízení, v rámci kterých byl k nemovitosti zapsán cenový údaj

Nemovitost je v územním obvodu, kde státní správu katastru nemovitostí ČR vykonává [Katastrální úřad pro Pardubický kraj, Katastrální pracoviště Svitavy](#)

Zobrazené údaje mají informativní charakter. Platnost dat k 07.01.2022 08:00.